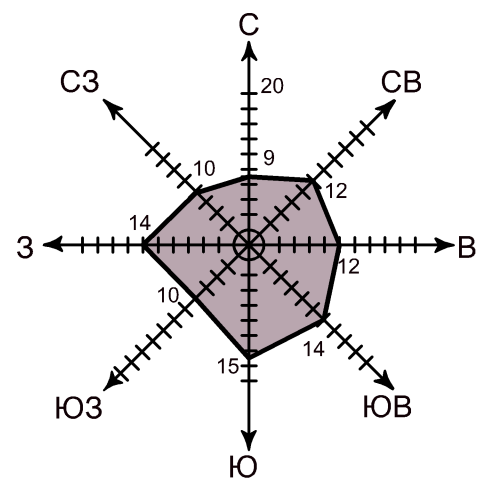


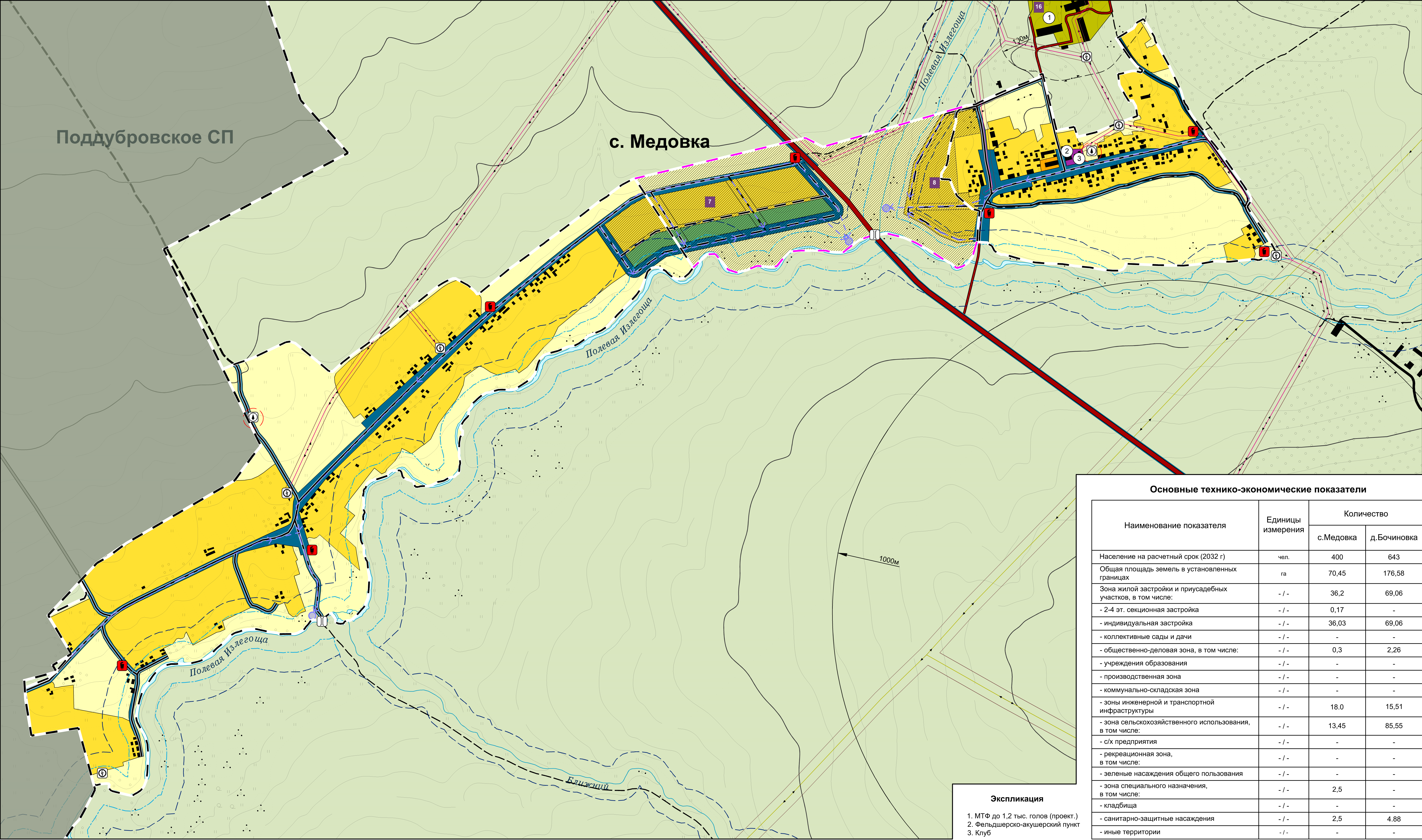


Внесение изменений в генеральный план сельского поселения Пригородный сельсовет
Усманского муниципального района Липецкой области Российской Федерации

Карта функционального зонирования, транспортной инфраструктуры, планируемых границ населенных пунктов и
планируемого размещения объектов федерального, регионального и местного значения на территории населенных пунктов.
с. Медовка и д. Бочиновка

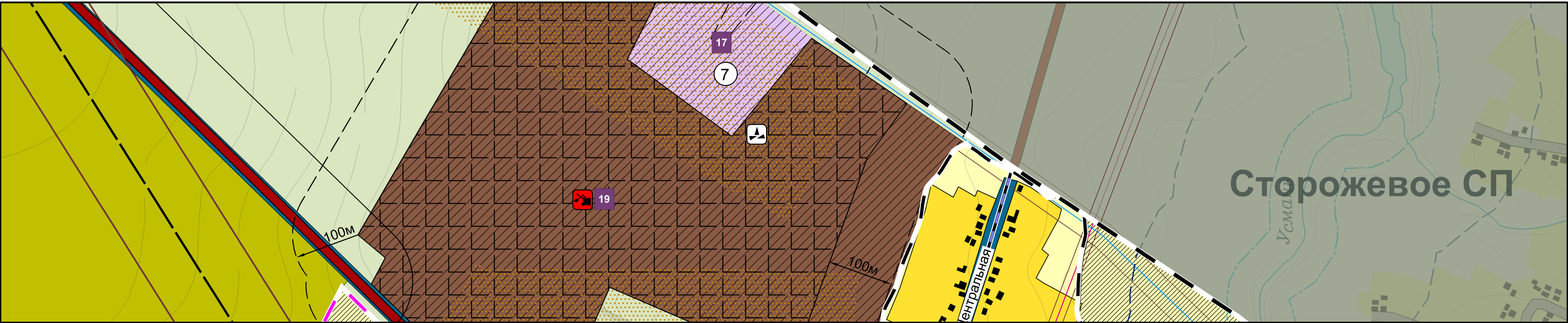


с. Медовка



Основные технико-экономические показатели			
Наименование показателя	Единицы измерения	Количество	
		с.Медовка	д.Бочиновка
Население на расчетный срок (2032 г)	чел.	400	643
Общая площадь земель в установленных границах	га	70,45	176,58
Зона жилой застройки и приусадебных участков, в том числе:	- / -	36,2	69,06
- 2-4 эт. секционная застройка	- / -	0,17	-
- индивидуальная застройка	- / -	36,03	69,06
- коллективные сады и дачи	- / -	-	-
- общественно-деловая зона, в том числе:	- / -	0,3	2,26
- учреждения образования	- / -	-	-
- производственная зона	- / -	-	-
- коммунально-складская зона	- / -	-	-
- зоны инженерной и транспортной инфраструктуры	- / -	18,0	15,51
- зона сельскохозяйственного использования, в том числе:	- / -	13,45	85,55
- с/х предприятия	- / -	-	-
- рекреационная зона, в том числе:	- / -	-	-
- зеленые насаждения общего пользования	- / -	-	-
- зона специального назначения, в том числе:	- / -	2,5	-
- кладбища	- / -	-	-
- санитарно-защитные насаждения	- / -	2,5	4,88
- иные территории	- / -	-	-

д. Бочиновка



Условные обозначения			
		планируемые	существующие
Границы:			
Территориальные зоны:			
Объекты транспортной инфраструктуры			
Объекты инженерной инфраструктуры			